Stab Kommunale Entwicklungsplanung und Stadtforschung

Stadt Mülheim an der Ruhr

Bevölkerungs-bestand am 31.12.2007

Herausgeber :

Im Auftrag der Oberbürgermeisterin
Stab Kommunale Entwicklungsplanung und Stadtforschung

Anschrift :

Stadt Mülheim an der Ruhr
Postfach 10 19 53
45466 Mülheim an der Ruhr

Internet: http://www.muelheim-ruhr.de

Bearbeitung und Auskunft :

Ulrike Bourguignon

Telefon: (0208) 455 - 68 10
Telefax: (0208) 455 - 58 68 11
E-Mail: Ulrike.Bourguignon@stadt-mh.de

Inhaltsverzeichnis - Kapitel 2.1

2.1 Bevölkerungsbestand

Seite

2.1.1 Bevölkerungsentwicklung und Ausländeranteil seit 1910 (Tabelle) 2.1.1

2.1.2 Bevölkerung in den Stadtteilen (Tabelle) 2.1.2

2.1.3 Bevölkerungsdichte in den Stadtteilen seit der Volkszählung 1987 (Tabelle / Abbildung) 2.1.3

2.1.4 Bevölkerung in den Statistischen Bezirken (Tabelle) 2.1.4

2.1.5 Bevölkerung in den Teilräumen (Tabelle) 2.1.5

2.1.6 Bevölkerung in den Politischen Bezirken / Stadtbezirken (Tabelle) 2.1.5

2.1.7 Bevölkerung in den Postleitzahlbezirken (Tabelle) 2.1.6

2.1.8 Altersaufbau der Bevölkerung / Pyramide (Abbildung) 2.1.7

2.1.9 Bevölkerung nach dem Alter - alle Jahrgänge (Tabelle) 2.1.8

2.1.10 Bevölkerung nach Altersgruppen (Tabelle) 2.1.9

2.1.11 Ausländer nach Altersgruppen (Tabelle) 2.1.9

2.1.12 Bevölkerung nach Altersgruppen in den Stadtteilen (Tabelle) 2.1.10

2.1.13 Durchschnittsalter der Bevölkerung in den Stadtteilen (Tabelle / Abbildung) 2.1.11

2.1.14 Bevölkerung nach dem Familienstand in den Stadtteilen (Tabelle) 2.1.12

2.1.15 Bevölkerung nach der Religionszugehörigkeit in den Stadtteilen (Tabelle) 2.1.12

2.1.16 Entwicklung der deutschen und ausländischen Bevölkerung seit 1987 (Abbildung) 2.1.13

2.1.17 Ausländeranteile (Abbildung) 2.1.13

2.1.18 Entwicklung der Ausländeranteile in den Stadtteilen seit 1987 (Tabelle / Abbildung) 2.1.14

2.1.19 Ausländer nach ihrer Nationalität (Tabelle) 2.1.15

2.1.20 Ausländer nach ihrer Nationalität in den Stadtteilen (Tabellen) ..... 2.1.16 / 2.1.17

2.1.21 Bevölkerung mit Migrationshintergrund in den Stadtteilen (Tabelle) 2.1.18

2.1.22 Bevölkerung mit Migrationshintergrund nach Altersgruppen (Tabelle) 2.1.19

2.1.23 Deutsche mit zweiter Staatsangehörigkeit nach dieser zweiten Staatsangehörigkeit (Tabelle / Abbildung) 2.1.20

2.1.1 Bevölkerungsentwicklung und Ausländeranteil seit 1910

Jahr	Einwohner				darunter Ausländer	
	männlich	weiblich		insgesamt	insgesamt	Anteil in vH
		absolut	in vH			
1910 [1]	58 393	54 187	48,1	112 580	4 490	3,99
1925	63 812	63 588	49,9	127 400	1 937	1,52
1939	65 733	71 095	52,0	136 828	.	.
1946	60 088	72 588	54,7	132 676	.	.
1950	71 192	78 397	52,4	149 589	1 421	0,95
1954	77 916	85 399	52,3	163 315	1 750	1,07
1956	81 248	89 233	52,3	170 481	1 998	1,17
1958	85 195	93 858	52,4	179 053	2 049	1,14
1960	86 807	96 858	52,7	183 665	2 565	1,40
1962	90 304	99 872	52,5	190 176	3 983	2,09
1964	91 675	100 173	52,2	191 848	5 157	2,69
1966	89 895	100 983	52,9	190 878	4 827	2,53
1968 [2]	88 800	100 810	53,2	189 610	4 543	2,40
1970	90 617	101 932	52,9	192 549	7 296	3,79
1972	90 660	102 277	53,0	192 937	9 200	4,77
1974	89 525	101 166	53,1	190 691	10 751	5,64
1976	87 575	99 948	53,3	187 523	10 723	5,72
1978	85 366	97 976	53,4	183 342	10 914	5,95
1980	83 650	96 061	53,5	179 711	12 185	6,78
1982	82 567	94 970	53,5	177 537	12 322	6,94
1984	80 584	93 149	53,6	173 733	11 048	6,36
1986	80 112	92 172	53,5	172 284	11 273	6,54
1987 [3]	82 847	93 576	53,0	176 423	11 144	6,32
1988 [4]	82 903	93 418	53,0	176 321	12 810	7,27
1989	83 521	93 628	52,9	177 149	12 962	7,32
1990	84 367	93 794	52,6	178 161	14 569	8,18
1991	84 039	93 603	52,7	177 642	14 375	8,09
1992	84 252	93 483	52,6	177 735	14 621	8,23
1993	84 208	93 480	52,6	177 688	15 595	8,78
1994	83 996	93 194	52,6	177 190	16 030	9,05
1995	83 745	92 963	52,6	176 708	16 491	9,33
1996	83 589	92 764	52,6	176 353	16 625	9,43
1997	83 416	92 520	52,6	175 936	16 789	9,54
1998	82 972	91 918	52,6	174 890	16 462	9,41
1999	82 771	91 585	52,5	174 356	16 451	9,44
2000	82 460	91 137	52,5	173 597	16 242	9,36
2001	82 349	90 793	52,4	173 142	16 334	9,43
2002	82 315	90 671	52,4	172 986	16 511	9,54
2003	81 897	90 043	52,4	171 940	16 589	9,65
2004	81 982	89 824	52,3	171 806	16 778	9,77
2005	81 668	89 645	52,3	171 313	16 952	9,90
2006	81 641	89 519	52,3	171 160	17 107	9,99
2007	**81 353**	**89 059**	**52,3**	**170 412**	**17 224**	**10,11**

1) 1910 bis 1950 = Volkszählungsergebnisse, 1954 ff. = fortgeschriebene Einwohnerzahlen am Jahresende
2) Ab 1968 umgerechnet nach den Ergebnissen der Volkszählung 1970
3) Ergebnis der Volkszählung am 25.5.1987
4) Ab 1988 Stand lt. Einwohnermelderegister

2.1.2 Bevölkerung in den Stadtteilen am 31.12.2007

Stadtteil	**Bevölkerung insgesamt**				Deutsche				Ausländer				
	männlich	weiblich		**zusammen**	männlich	weiblich		zusammen	männlich	weiblich		zusammen	
		abs.	vH			abs.	vH			abs.	vH	abs.	vH
1 Altstadt I	9 124	10 617	*53,8*	**19 741**	7 773	9 309	*54,5*	17 082	1 351	1 308	*49,2*	2 659	**13,5**
2 Altstadt II	11 976	12 742	*51,5*	**24 718**	9 844	10 670	*52,0*	20 514	2 132	2 072	*49,3*	4 204	**17,0**
3 Styrum	7 735	7 870	*50,4*	**15 605**	6 286	6 596	*51,2*	12 882	1 449	1 274	*46,8*	2 723	**17,4**
4 Dümpten	9 008	10 023	*52,7*	**19 031**	8 104	9 139	*53,0*	17 243	904	884	*49,4*	1 788	**9,4**
5 Heißen	10 372	11 165	*51,8*	**21 537**	9 730	10 515	*51,9*	20 245	642	650	*50,3*	1 292	**6,0**
6 Menden-Holthausen	6 456	7 322	*53,1*	**13 778**	6 144	6 998	*53,2*	13 142	312	324	*50,9*	636	**4,6**
7 Saarn	11 409	12 469	*52,2*	**23 878**	10 868	11 832	*52,1*	22 700	541	637	*54,1*	1 178	**4,9**
8 Broich	6 613	7 328	*52,6*	**13 941**	6 096	6 790	*52,7*	12 886	517	538	*51,0*	1 055	**7,6**
9 Speldorf	8 660	9 523	*52,4*	**18 183**	7 771	8 723	*52,9*	16 494	889	800	*47,4*	1 689	**9,3**
Mülheim an der Ruhr	**81 353**	**89 059**	***52,3***	**170 412**	**72 616**	**80 572**	***52,6***	**153 188**	**8 737**	**8 487**	***49,3***	**17 224**	**10,1**

2.1.3 Bevölkerungsdichte in den Stadtteilen seit der Volkszählung 1987

Stadtteil	Einwohner am 31.12.2007	Fläche in ha am 31.12.2007	**Einwohner je ha am 31.12.2007**	Einwohner je ha am 31.12.2006	Einwohner je ha am 31.12.1997	Einwohner je ha zur Volks-zählung 1987
Altstadt I	19 741	320,3	**61,6**	61,8	64,9	67,5
Altstadt II	24 718	578,6	**42,7**	42,8	43,0	43,2
Styrum	15 605	444,2	**35,1**	35,4	40,1	40,7
Dümpten	19 031	550,8	**34,6**	34,8	37,0	39,2
Heißen	21 537	887,9	**24,3**	24,4	25,1	24,7
Menden-Holthausen	13 778	1 730,5	**8,0**	7,9	7,4	7,4
Saarn	23 878	2 692,2	**8,9**	8,9	8,3	7,5
Broich	13 941	877,9	**15,9**	16,0	16,9	18,0
Speldorf	18 183	1 046,7	**17,4**	17,6	18,5	18,6
Mülheim an der Ruhr	**170 412**	**9 129,1**	**18,7**	**18,7**	**19,3**	**19,3**

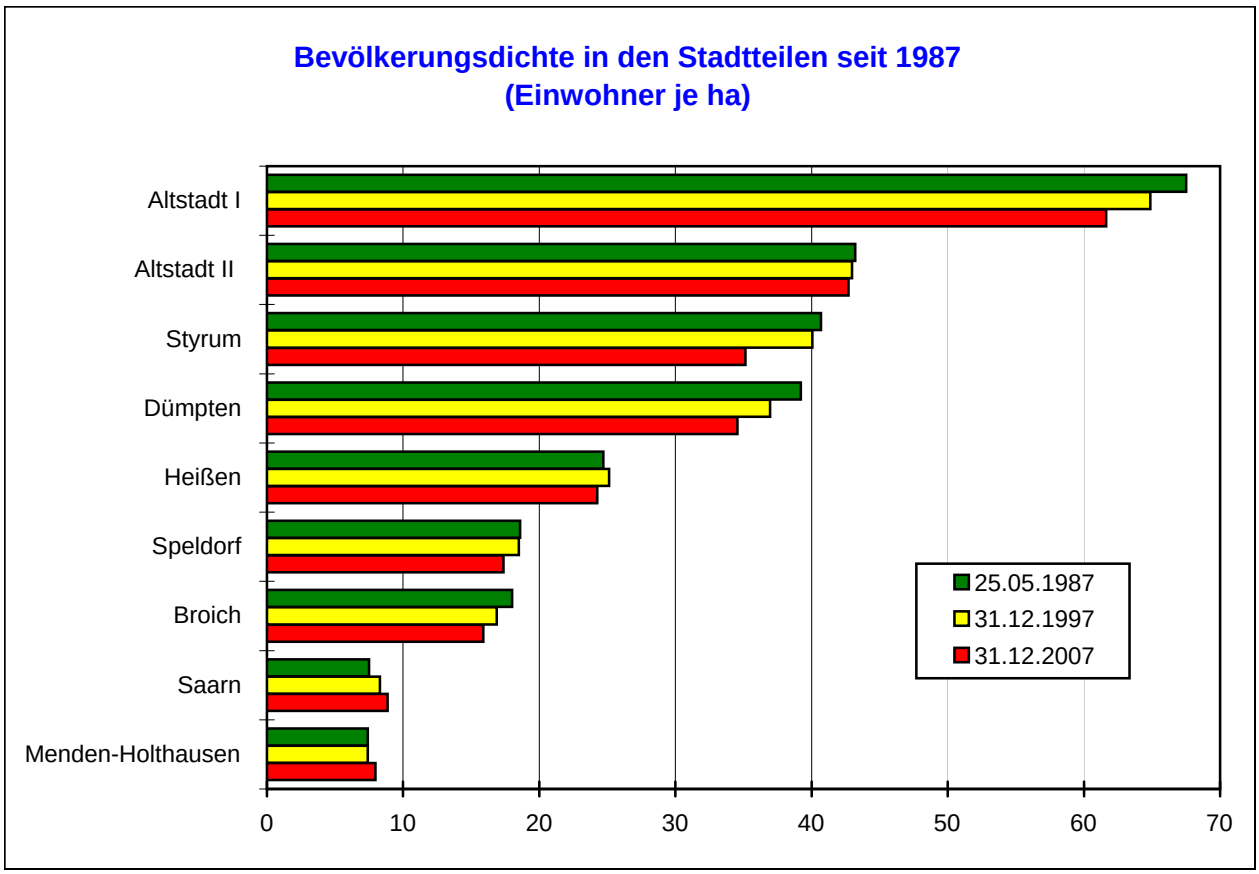

2.1.4 Bevölkerung in den Statistischen Bezirken am 31.12.2007

Statistischer Bezirk / Stadtteil	Bevölkerung insgesamt				Darunter Ausländer		Fläche in ha	Einwohner je ha
	männlich	weiblich		zusammen				
		abs.	vH		abs.	vH		
11 Altstadt I - Stadtmitte	1 237	1 400	*53,1*	**2 637**	684	**25,9**	35,1	75,1
12 Altstadt I - Südwest	2 167	2 646	*55,0*	**4 813**	359	**7,5**	110,3	43,6
13 Altstadt I - Südost	2 882	3 326	*53,6*	**6 208**	1 035	**16,7**	70,8	87,7
14 Altstadt I - Nordost	2 838	3 245	*53,3*	**6 083**	581	**9,6**	104,1	58,4
1 Altstadt I insgesamt	9 124	10 617	*53,8*	**19 741**	2 659	**13,5**	320,3	61,6
21 Altstadt II - Südost	2 716	2 939	*52,0*	**5 655**	1 006	**17,8**	73,8	76,7
22 Altstadt II - Nordost	3 019	3 199	*51,4*	**6 218**	615	**9,9**	104,4	59,5
23 Altstadt II - Nord	3 215	3 421	*51,6*	**6 636**	609	**9,2**	121,1	54,8
24 Altstadt II - Südwest	3 026	3 183	*51,3*	**6 209**	1 974	**31,8**	279,4	22,2
2 Altstadt II insgesamt	11 976	12 742	*51,5*	**24 718**	4 204	**17,0**	578,6	42,7
31 Styrum - Süd	2 310	2 348	*50,4*	**4 658**	1 117	**24,0**	232,3	20,0
32 Styrum - Nord	5 425	5 522	*50,4*	**10 947**	1 606	**14,7**	211,8	51,7
3 Styrum insgesamt	7 735	7 870	*50,4*	**15 605**	2 723	**17,4**	444,2	35,1
41 Dümpten - West	3 605	4 037	*52,8*	**7 642**	762	**10,0**	234,1	32,6
42 Dümpten - Ost	5 403	5 986	*52,6*	**11 389**	1 026	**9,0**	316,7	36,0
4 Dümpten insgesamt	9 008	10 023	*52,7*	**19 031**	1 788	**9,4**	550,8	34,6
51 Heißen - Nord	1 042	1 071	*50,7*	**2 113**	93	**4,4**	174,7	12,1
52 Heißen - Mitte	4 510	4 863	*51,9*	**9 373**	807	**8,6**	355,9	26,3
53 Heißen - Süd	4 820	5 231	*52,0*	**10 051**	392	**3,9**	357,4	28,1
5 Heißen insgesamt	10 372	11 165	*51,8*	**21 537**	1 292	**6,0**	887,9	24,3
61 Holthausen - Nord	1 715	1 914	*52,7*	**3 629**	129	**3,6**	288,8	12,6
62 Holthausen - Südost	701	839	*54,5*	**1 540**	32	**2,1**	316,0	4,9
63 Menden und Ickten	657	791	*54,6*	**1 448**	31	**2,1**	808,3	1,8
64 Holthausen - West	3 383	3 778	*52,8*	**7 161**	444	**6,2**	317,4	22,6
6 Menden-Holthausen insg.	6 456	7 322	*53,1*	**13 778**	636	**4,6**	1 730,5	8,0
71 Saarn - Mitte und Mintard	6 704	7 359	*52,3*	**14 063**	897	**6,4**	983,0	14,3
72 Saarn - Süd mit Selbeck	1 696	1 695	*50,0*	**3 391**	96	**2,8**	1 336,3	2,5
73 Saarn - West	3 009	3 415	*53,2*	**6 424**	185	**2,9**	372,9	17,2
7 Saarn insgesamt	11 409	12 469	*52,2*	**23 878**	1 178	**4,9**	2 692,2	8,9
81 Broicher Waldgebiet	164	152	*48,1*	**316**	16	**5,1**	516,9	0,6
82 Broich - West	4 020	4 476	*52,7*	**8 496**	576	**6,8**	168,7	50,4
83 Broich - Ost	2 429	2 700	*52,6*	**5 129**	463	**9,0**	192,4	26,7
8 Broich insgesamt	6 613	7 328	*52,6*	**13 941**	1 055	**7,6**	877,9	15,9
91 Speldorf - Nordost	4 709	5 285	*52,9*	**9 994**	1 087	**10,9**	439,6	22,7
92 Speldorf - Süd	2 830	3 148	*52,7*	**5 978**	277	**4,6**	263,2	22,7
93 Speldorf - Nordwest	1 121	1 090	*49,3*	**2 211**	325	**14,7**	343,9	6,4
9 Speldorf insgesamt	8 660	9 523	*52,4*	**18 183**	1 689	**9,3**	1 046,7	17,4
Mülheim an der Ruhr	**81 353**	**89 059**	***52,3***	**170 412**	**17 224**	**10,1**	**9 129,1**	**18,7**

2.1.5 Bevölkerung in den Teilräumen am 31.12.2007

Teilraum	Bevölkerung insgesamt				Deutsche				Ausländer				
	männlich	weiblich		**zusammen**	männlich	weiblich		zusammen	männlich	weiblich		zusammen	
		abs.	vH			abs.	vH			abs.	vH	abs.	vH
1 Stadtmitte	20 584	23 224	*53,0*	**43 808**	17 450	20 151	*53,6*	37 601	3.134	3.073	*49,5*	6 207	**14,2**
2 Styrum	7 735	7 870	*50,4*	**15 605**	6 286	6 596	*51,2*	12 882	1.449	1.274	*46,8*	2 723	**17,4**
3 Dümpten	16 284	17 714	*52,1*	**33 998**	14 696	16 197	*52,4*	30 893	1.588	1.517	*48,9*	3 105	**9,1**
4 Heißen	10 068	10 931	*52,1*	**20 999**	9 449	10 283	*52,1*	19 732	619	648	*51,1*	1 267	**6,0**
5 Saarn	11 409	12 469	*52,2*	**23 878**	10 868	11 832	*52,1*	22 700	541	637	*54,1*	1 178	**4,9**
6 Broich / Speldorf	15 273	16 851	*52,5*	**32 124**	13 867	15 513	*52,8*	29 380	1.406	1.338	*48,8*	2 744	**8,5**
Mülheim an der Ruhr	**81 353**	**89 059**	***52,3***	**170 412**	**72 616**	**80 572**	***52,6***	**153 188**	**8 737**	**8 487**	***49,3***	**17 224**	**10,1**

2.1.6 Bevölkerung in den Politischen Bezirken (Stadtbezirken) am 31.12.2007

Politischer Bezirk	Bevölkerung insgesamt				Deutsche				Ausländer				
	männlich	weiblich		**zusammen**	männlich	weiblich		zusammen	männlich	weiblich		zusammen	
		abs.	vH			abs.	vH			abs.	vH	abs.	vH
1 Rechtsruhr - Süd	30 652	34 155	*52,7*	**64 807**	26 899	30 434	*53,1*	57 333	3 753	3 721	*49,8*	7 474	**11,5**
2 Rechtsruhr - Nord	24 019	25 584	*51,6*	**49 603**	20 982	22 793	*52,1*	43 775	3 037	2 791	*47,9*	5 828	**11,7**
3 Linksruhr	26 682	29 320	*52,4*	**56 002**	24 735	27 345	*52,5*	52 080	1 947	1 975	*50,4*	3 922	**7,0**
Mülheim an der Ruhr	**81 353**	**89 059**	***52,3***	**170 412**	**72 616**	**80 572**	***52,6***	**153 188**	**8 737**	**8 487**	***49,3***	**17 224**	**10,1**

2.1.7 Bevölkerung in den Postleitzahlbezirken am 31.12.2007

Postleitzahlbezirk	**Bevölkerung insgesamt**				Deutsche				Ausländer				
	männlich	weiblich		**zusammen**	männlich	weiblich		zusammen	männlich	weiblich		zusammen	
		abs.	vH			abs.	vH			abs.	vH	abs.	vH
45468 Stadtmitte	9 914	11 194	*53,0*	**21 108**	7 925	9 251	*53,9*	17 176	1 989	1 943	*49,4*	3 932	**18,6**
45470 Holthausen/Menden/Raadt	8 947	10 136	*53,1*	**19 083**	8 328	9 542	*53,4*	17 870	619	594	*49,0*	1 213	**6,4**
45472 Heißen	10 184	11 061	*52,1*	**21 245**	9 558	10 408	*52,1*	19 966	626	653	*51,1*	1 279	**6,0**
45473 Stadtmitte - Nord	8 919	9 494	*51,6*	**18 413**	7 713	8 327	*51,9*	16 040	1 206	1 167	*49,2*	2 373	**12,9**
45475 Dümpten	8 972	9 984	*52,7*	**18 956**	8 071	9 103	*53,0*	17 174	901	881	*49,4*	1 782	**9,4**
45476 Styrum	7 735	7 870	*50,4*	**15 605**	6 286	6 596	*51,2*	12 882	1 449	1 274	*46,8*	2 723	**17,4**
45478 Speldorf	8 682	9 553	*52,4*	**18 235**	7 792	8 747	*52,9*	16 539	890	806	*47,5*	1 696	**9,3**
45479 Broich	6 699	7 425	*52,6*	**14 124**	6 179	6 886	*52,7*	13 065	520	539	*50,9*	1 059	**7,5**
45481 Saarn	11 301	12 342	*52,2*	**23 643**	10 764	11 712	*52,1*	22 476	537	630	*54,0*	1 167	**4,9**
Mülheim an der Ruhr	**81 353**	**89 059**	***52,3***	**170 412**	**72 616**	**80 572**	***52,6***	**153 188**	**8 737**	**8 487**	***49,3***	**17 224**	**10,1**

2.1.8 Altersaufbau der Bevölkerung am 01.01.2008 [1]

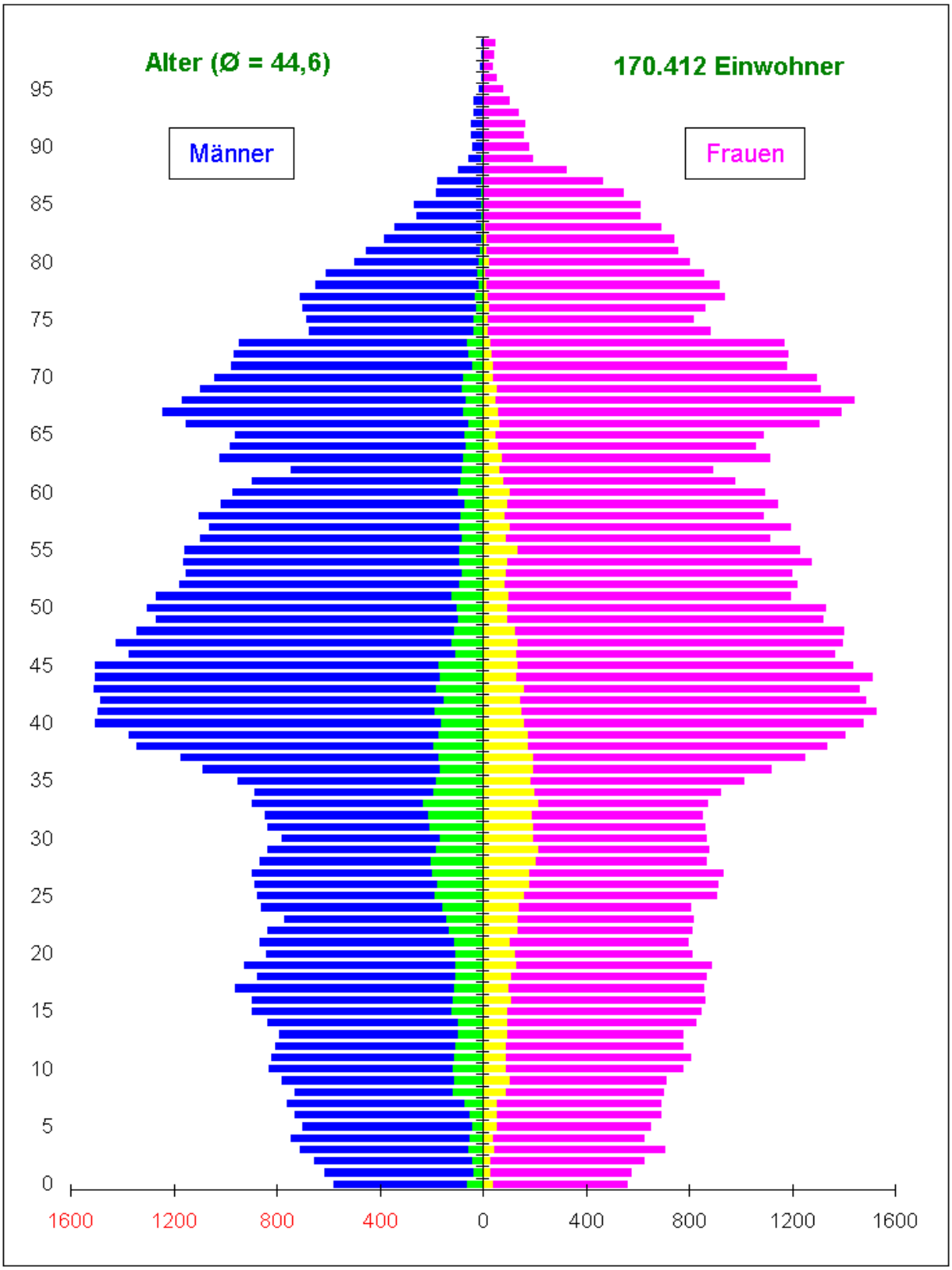

1) Die inneren Balken veranschaulichen die Struktur der 17.224 ausländischen Einwohner:
grüne Balken = 8.737 Männer; gelbe Balken = 8.487 Frauen.

2.1.9 Bevölkerung nach dem Alter am 31.12.2007

Alter	Bevölkerung insgesamt Anzahl	Bevölkerung insgesamt ‰	dar. weibl. %	Alter	Bevölkerung insgesamt Anzahl	Bevölkerung insgesamt ‰	dar. weibl. %	Alter	Bevölkerung insgesamt Anzahl	Bevölkerung insgesamt ‰	dar. weibl. %
0	1 142	6,70	49,4	34	1 810	10,62	51,2	68	2 613	15,33	55,3
1	1 192	6,99	48,6	35	1 968	11,55	51,6	69	2 412	14,15	54,4
2	1 285	7,54	48,9	36	2 212	12,98	50,8	70	2 341	13,74	55,4
3	1 416	8,31	50,1	37	2 422	14,21	51,7	71	2 158	12,66	54,8
4	1 374	8,06	45,9	38	2 679	15,72	49,9	72	2 153	12,63	55,1
5	1 356	7,96	48,3	39	2 780	16,31	50,6	73	2 121	12,45	55,3
6	1 422	8,34	48,7	40	2 985	17,52	49,6	74	1 561	9,16	56,8
7	1 451	8,51	47,8	41	3 025	17,75	50,6	75	1 504	8,83	54,6
8	1 434	8,41	49,1	42	2 975	17,46	50,1	76	1 563	9,17	55,3
9	1 493	8,76	47,9	43	2 970	17,43	49,2	77	1 649	9,68	57,1
10	1 610	9,45	48,4	44	3 019	17,72	50,1	78	1 569	9,21	58,8
11	1 632	9,58	49,7	45	2 945	17,28	48,9	79	1 471	8,63	58,6
12	1 585	9,30	49,3	46	2 741	16,08	49,9	80	1 302	7,64	61,8
13	1 568	9,20	49,7	47	2 824	16,57	49,5	81	1 215	7,13	62,7
14	1 663	9,76	49,9	48	2 748	16,13	51,2	82	1 128	6,62	66,2
15	1 746	10,25	48,6	49	2 594	15,22	51,1	83	1 035	6,07	66,9
16	1 760	10,33	49,1	50	2 635	15,46	50,6	84	872	5,12	70,5
17	1 825	10,71	47,2	51	2 467	14,48	48,5	85	880	5,16	69,8
18	1 744	10,23	49,9	52	2 401	14,09	51,0	86	729	4,28	75,2
19	1 813	10,64	49,0	53	2 355	13,82	51,1	87	643	3,77	72,8
20	1 652	9,69	49,2	54	2 441	14,32	52,4	88	422	2,48	77,7
21	1 668	9,79	48,1	55	2 389	14,02	51,5	89	249	1,46	77,9
22	1 646	9,66	49,4	56	2 218	13,02	50,5	90	221	1,30	81,4
23	1 591	9,34	51,5	57	2 262	13,27	53,0	91	204	1,20	78,4
24	1 670	9,80	48,6	58	2 191	12,86	49,8	92	209	1,23	79,4
25	1 783	10,46	51,0	59	2 164	12,70	53,0	93	174	1,02	80,5
26	1 798	10,55	50,8	60	2 069	12,14	53,0	94	145	0,85	74,5
27	1 829	10,73	51,1	61	1 878	11,02	52,2	95	96	0,56	86,5
28	1 731	10,16	50,1	62	1 638	9,61	54,6	96	61	0,36	91,8
29	1 715	10,06	51,3	63	2 137	12,54	52,3	97	53	0,31	77,4
30	1 649	9,68	52,6	64	2 042	11,98	52,0	98	48	0,28	89,6
31	1 700	9,98	50,9	65	2 057	12,07	53,2	99	19	0,11	78,9
32	1 703	9,99	50,3	66	2 461	14,44	53,2	100	15	0,09	86,7
33	1 773	10,40	49,4	67	2 635	15,46	52,9	über 100	21	0,12	95,2
								Insg.	170 412	1 000	52,3

2.1.10 Bevölkerung nach Altersgruppen 2005 - 2007 im Vergleich zur Volkszählung 1987

Alter von ... bis unter ... Jahren	Bevölkerung							
	absolut				vH			
	VZ 87	2005	2006	**2007**	VZ 87	2005	2006	**2007**
0 - 3	4 390	3 951	3 794	**3 619**	2,5	2,3	2,2	**2,1**
3 - 6	4 238	4 163	4 136	**4 146**	2,4	2,4	2,4	**2,4**
6 - 10	5 402	6 111	5 981	**5 800**	3,1	3,6	3,5	**3,4**
10 - 16	8 688	10 095	9 892	**9 804**	4,9	5,9	5,8	**5,8**
16 - 18	4 286	3 533	3 583	**3 585**	2,4	2,1	2,1	**2,1**
18 - 21	7 884	4 943	5 183	**5 209**	4,5	2,9	3,0	**3,1**
21 - 35	36 795	24 453	24 211	**24 066**	20,9	14,3	14,1	**14,1**
35 - 45	22 853	28 385	27 996	**27 035**	13,0	16,6	16,4	**15,9**
45 - 60	40 558	35 919	36 671	**37 375**	23,0	21,0	21,4	**21,9**
60 - 65	11 247	10 644	9 879	**9 764**	6,4	6,2	5,8	**5,7**
65 und älter	30 082	39 116	39 834	**40 009**	17,1	22,8	23,3	**23,5**
Insgesamt	176 423	171 313	171 160	**170 412**	100	100	100	**100**

2.1.11 Ausländer nach Altersgruppen 2005 - 2007 im Vergleich zur Volkszählung 1987

Alter von ... bis unter ... Jahren	Bevölkerung							
	absolut				vH			
	VZ 87	2005	2006	**2007**	VZ 87	2005	2006	**2007**
0 - 3	522	239	211	**237**	4,7	1,4	1,2	**1,4**
3 - 6	529	284	279	**276**	4,7	1,7	1,6	**1,6**
6 - 10	661	834	750	**650**	5,9	4,9	4,4	**3,8**
10 - 16	1 097	1 313	1 269	**1 208**	9,8	7,7	7,4	**7,0**
16 - 18	379	462	446	**445**	3,4	2,7	2,6	**2,6**
18 - 21	536	635	678	**691**	4,8	3,7	4,0	**4,0**
21 - 35	3 038	4 984	4 988	**4 950**	27,3	29,4	29,2	**28,7**
35 - 45	2 022	3 212	3 360	**3 406**	18,1	18,9	19,6	**19,8**
45 - 60	1 771	2 977	3 028	**3 129**	15,9	17,6	17,7	**18,2**
60 - 65	243	703	715	**786**	2,2	4,1	4,2	**4,6**
65 und älter	346	1 309	1 383	**1 446**	3,1	7,7	8,1	**8,4**
Insgesamt	11 144	16 952	17 107	**17 224**	100	100	100	**100**

2.1.12 Bevölkerung nach Altersgruppen in den Stadtteilen am 31.12.2007

Stadtteil	Bevölkerung im Alter von ... bis unter ... Jahren																	
	0 - 3			3 - 6			6 - 10			10 - 16			16 - 18			18 - 21		
	deutsch	ausl.	**insg.**	deutsch	ausl.	**insg.**	deutsch	ausl.	**insg.**	deutsch	ausl.	**insg.**	deutsch	ausl.	**insg.**	deutsch	ausl.	**insg.**
1 Altstadt I	411	48	**459**	403	56	**459**	438	82	**520**	811	172	**983**	267	66	**333**	418	107	**525**
2 Altstadt II	526	64	**590**	560	73	**633**	648	197	**845**	1 046	306	**1 352**	455	114	**569**	663	185	**848**
3 Styrum	357	30	**387**	405	36	**441**	504	96	**600**	787	216	**1 003**	319	101	**420**	445	147	**592**
4 Dümpten	361	26	**387**	458	25	**483**	583	65	**648**	1 015	128	**1 143**	359	50	**409**	476	80	**556**
5 Heißen	387	20	**407**	471	15	**486**	662	39	**701**	1 299	97	**1 396**	471	30	**501**	671	40	**711**
6 Menden-H.	287	8	**295**	343	15	**358**	499	55	**554**	765	64	**829**	265	12	**277**	354	17	**371**
7 Saarn	503	13	**516**	616	18	**634**	907	42	**949**	1 320	84	**1 404**	428	26	**454**	658	39	**697**
8 Broich	223	9	**232**	265	13	**278**	410	20	**430**	689	53	**742**	250	22	**272**	341	30	**371**
9 Speldorf	327	19	**346**	349	25	**374**	499	54	**553**	864	88	**952**	326	24	**350**	492	46	**538**
Gesamtstadt	3 382	237	**3 619**	3 870	276	**4 146**	5 150	650	**5 800**	8 596	1 208	**9 804**	3 140	445	**3 585**	4 518	691	**5 209**

Stadtteil	Bevölkerung im Alter von ... bis unter ... Jahren															Bevölkerung insgesamt		
	21 - 35			35 - 45			45 - 60			60 - 65			65 und älter					
	deutsch	ausl.	**insg.**	deutsch	ausl.	**insg.**	deutsch	ausl.	**insg.**	deutsch	ausl.	**insg.**	deutsch	ausl.	**insg.**	deutsch	ausl.	**insg.**
1 Altstadt I	2 396	789	**3 185**	2 524	515	**3 039**	3 494	473	**3 967**	1 022	105	**1 127**	4 898	246	**5 144**	17 082	2 659	**19 741**
2 Altstadt II	2 928	1 164	**4 092**	3 124	801	**3 925**	4 506	764	**5 270**	1 073	189	**1 262**	4 985	347	**5 332**	20 514	4 204	**24 718**
3 Styrum	1 822	754	**2 576**	1 904	533	**2 437**	2 881	474	**3 355**	663	124	**787**	2 795	212	**3 007**	12 882	2 723	**15 605**
4 Dümpten	2 225	517	**2 742**	2 451	378	**2 829**	3 925	307	**4 232**	964	75	**1 039**	4 426	137	**4 563**	17 243	1 788	**19 031**
5 Heißen	2 343	328	**2 671**	3 042	288	**3 330**	4 720	244	**4 964**	1 214	64	**1 278**	4 965	127	**5 092**	20 245	1 292	**21 537**
6 Menden-H.	1 252	164	**1 416**	2 274	111	**2 385**	2 918	115	**3 033**	816	24	**840**	3 369	51	**3 420**	13 142	636	**13 778**
7 Saarn	2 393	302	**2 695**	3 904	244	**4 148**	5 184	227	**5 411**	1 413	59	**1 472**	5 374	124	**5 498**	22 700	1 178	**23 878**
8 Broich	1 672	300	**1 972**	1 989	215	**2 204**	2 849	236	**3 085**	821	71	**892**	3 377	86	**3 463**	12 886	1 055	**13 941**
9 Speldorf	2 085	632	**2 717**	2 417	321	**2 738**	3 769	289	**4 058**	992	75	**1 067**	4 374	116	**4 490**	16 494	1 689	**18 183**
Gesamtstadt	19 116	4 950	**24 066**	23 629	3 406	**27 035**	34 246	3 129	**37 375**	8 978	786	**9 764**	38 563	1 446	**40 009**	153 188	17 224	**170 412**

2.1.13 Durchschnittsalter der Bevölkerung in den Stadtteilen am 31.12.2007

Stadtteil	Männer	Frauen	Insgesamt
1 Altstadt I	43,42	48,17	45,97
2 Altstadt II	41,68	44,72	43,25
3 Styrum	39,81	43,29	41,57
4 Dümpten	43,08	45,98	44,60
5 Heißen	43,19	46,13	44,71
6 Menden-Holthausen	43,77	47,14	45,56
7 Saarn	43,30	45,95	44,68
8 Broich	44,13	47,45	45,88
9 Speldorf	43,77	47,34	45,64
Mülheim an der Ruhr	**42,86**	**46,20**	**44,60**

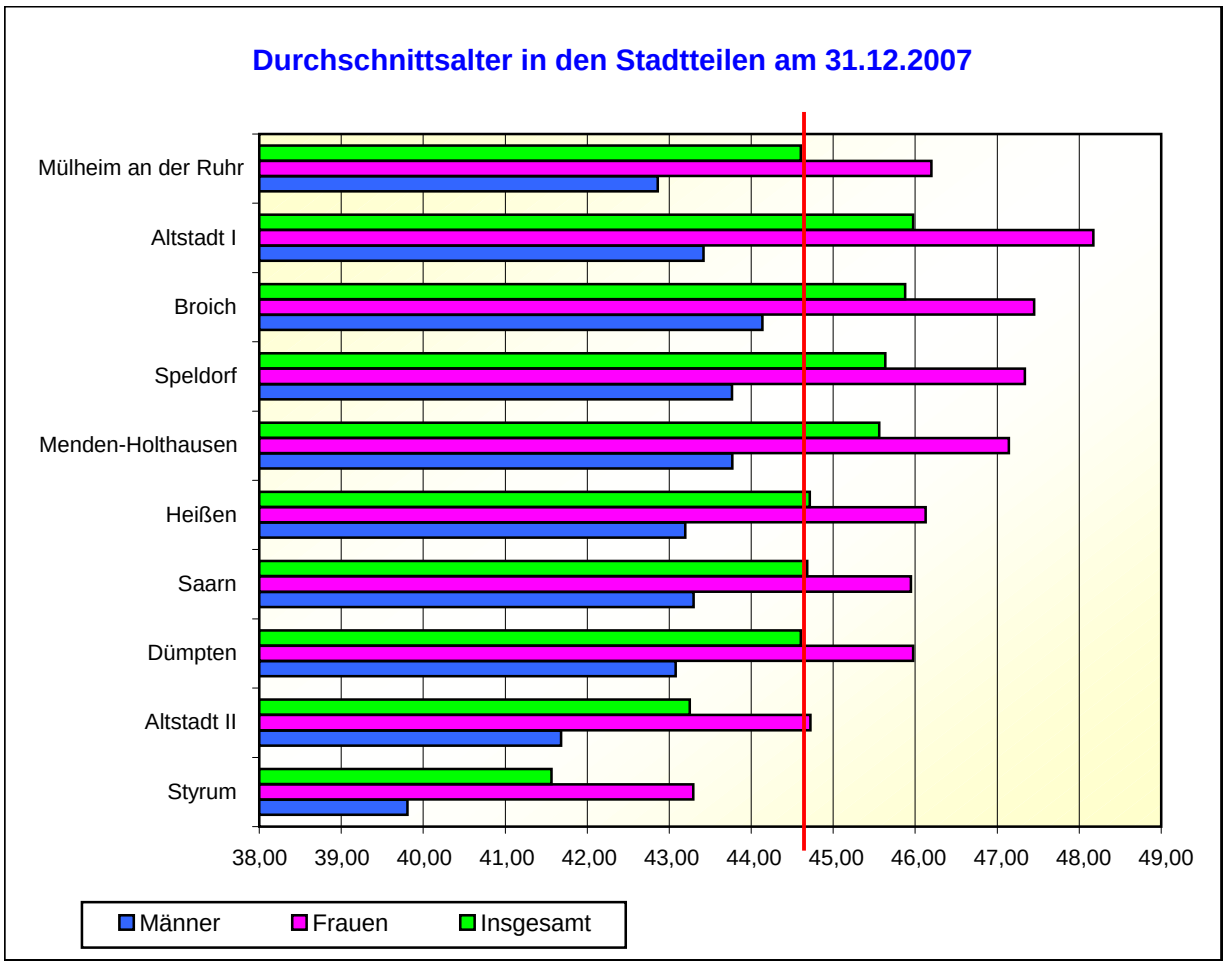

2.1.14 Bevölkerung nach dem Familienstand in den Stadtteilen am 31.12.2007

Stadtteil	Bevölkerung						
	ins-gesamt	davon					
		ledig	verheiratet	verwitwet	geschieden	getrennt lebend	Lebens-partner-schaft [1]
Altstadt I	19 741	7 301	8 001	2 063	1 731	619	26
Altstadt II	24 718	9 363	10 589	2 081	1 876	793	16
Styrum	15 605	5 911	6 911	1 218	1 057	492	16
Dümpten	19 031	6 622	8 961	1 732	1 237	462	17
Heißen	21 537	7 378	10 563	1 750	1 369	471	6
Menden-Holthausen	13 778	4 804	6 732	1 137	846	254	5
Saarn	23 878	8 291	11 770	1 811	1 488	510	8
Broich	13 941	4 949	6 160	1 244	1 166	402	20
Speldorf	18 183	6 444	8 330	1 595	1 324	473	17
Mülheim insgesamt	**170 412**	**61 063**	**78 017**	**14 631**	**12 094**	**4 476**	**131**

1) gleichen Geschlechts

2.1.15 Bevölkerung nach der Religionszugehörigkeit in den Stadtteilen am 31.12.2007

Stadtteil	Bevölkerung						
	ins-gesamt	davon					
		evangelisch [1]		katholisch [2]		Sonstige [3]	
		abs.	vH	abs.	vH	abs.	vH
Altstadt I	19 741	6 229	31,6	5 694	28,8	7 818	39,6
Altstadt II	24 718	7 100	28,7	7 234	29,3	10 384	42,0
Styrum	15 605	4 303	27,6	4 877	31,3	6 425	41,2
Dümpten	19 031	6 251	32,8	6 244	32,8	6 536	34,3
Heißen	21 537	7 503	34,8	7 568	35,1	6 466	30,0
Menden-Holthausen	13 778	5 192	37,7	4 424	32,1	4 162	30,2
Saarn	23 878	8 421	35,3	8 401	35,2	7 056	29,6
Broich	13 941	4 833	34,7	4 197	30,1	4 911	35,2
Speldorf	18 183	6 267	34,5	5 601	30,8	6 315	34,7
Mülheim insgesamt	**170 412**	**56 099**	**32,9**	**54 240**	**31,8**	**60 073**	**35,3**

1) Einschl. evangelisch-lutherisch und evangelisch-reformiert
2) Römisch-katholisch und alt-katholisch
3) Sonstige Religionszugehörigkeit (34.676 = 20,3 %) - ohne Religion (22.432 = 13,2 %) - ohne Angabe (2.965 = 1,7 %)

2.1.16 Entwicklung der deutschen und ausländischen Bevölkerung seit 1988

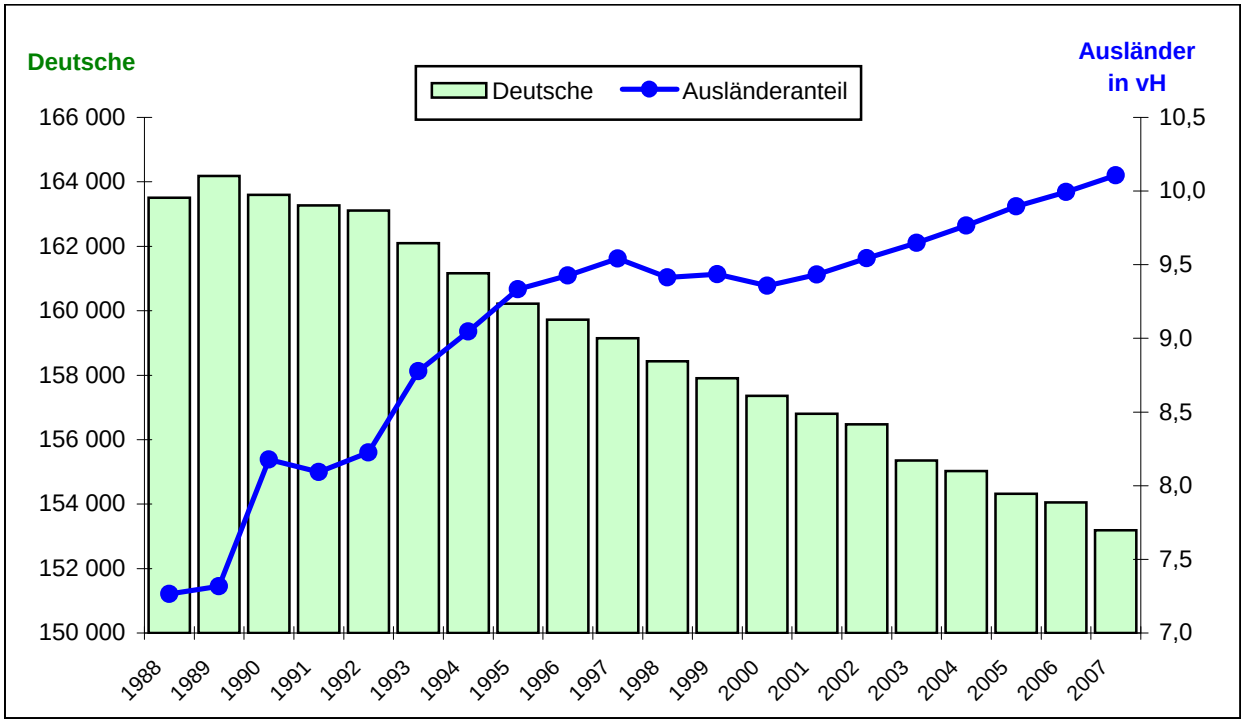

2.1.17 Ausländeranteile am 31.12.2007

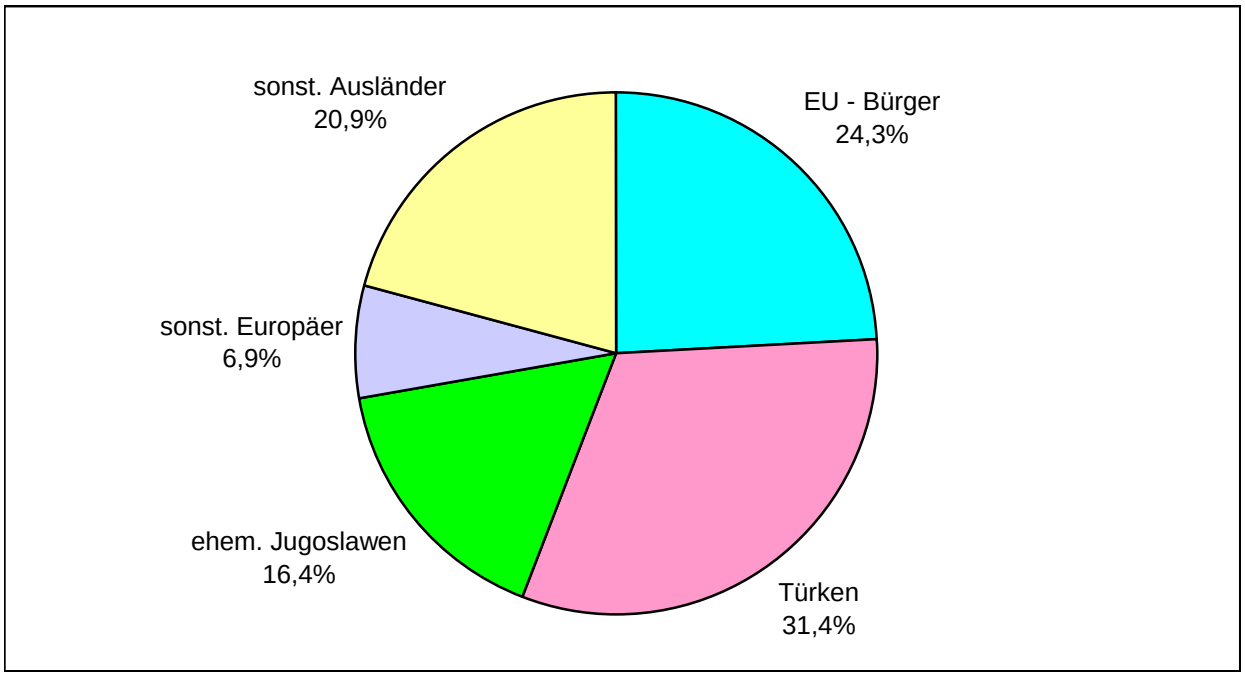

2.1.18 Entwicklung des Ausländeranteils in den Stadtteilen seit der Volkszählung 1987

Stadtteil	Bevölkerung									
	25.05.1987		31.12.1992		31.12.1997		31.12.2002		31.12.2007	
	insgesamt	Ausländer-anteil	insgesamt	Ausländer-anteil	insgesamt	Ausländer-anteil	insgesamt	Ausländer-anteil	insgesamt	Ausländer-anteil
Altstadt I	21 252	**6,9**	21 339	**9,0**	21 294	**12,8**	20 238	**12,7**	19 741	**13,5**
Altstadt II	26 383	**9,8**	26 612	**11,8**	26 217	**14,7**	25 139	**15,6**	24 718	**17,0**
Styrum	17 457	**13,7**	17 926	**16,8**	16 951	**17,9**	16 107	**16,7**	15 605	**17,4**
Dümpten	21 403	**4,6**	20 917	**6,1**	20 238	**7,9**	19 665	**8,8**	19 031	**9,4**
Heißen	22 153	**4,0**	22 339	**5,1**	22 275	**5,8**	22 042	**5,7**	21 537	**6,0**
Menden-Holthausen	13 019	**2,7**	12 724	**3,1**	13 003	**4,4**	13 618	**4,5**	13 778	**4,6**
Saarn	20 032	**3,0**	21 261	**4,9**	22 135	**4,3**	23 302	**4,4**	23 878	**4,9**
Broich	15 506	**5,8**	15 271	**7,6**	14 592	**7,2**	14 319	**7,2**	13 941	**7,6**
Speldorf	19 218	**5,1**	19 346	**7,7**	19 231	**8,8**	18 556	**9,0**	18 183	**9,3**
Mülheim an der Ruhr insgesamt	**176 423**	**6,3**	**177 735**	**8,2**	**175 936**	**9,5**	**172 986**	**9,5**	**170 412**	**10,1**

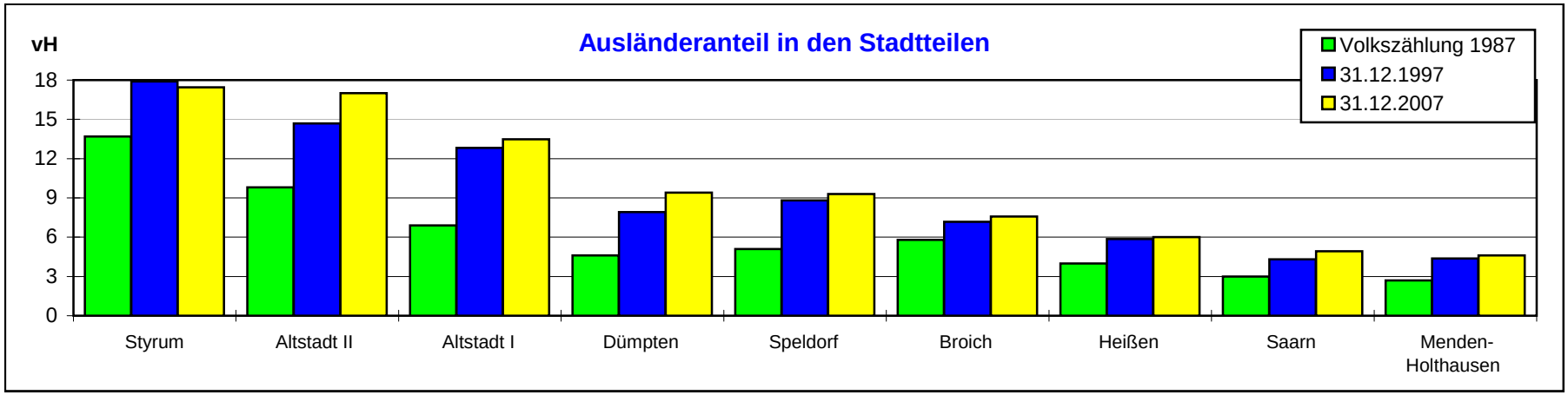

2.1.19 Ausländer nach ihrer Nationalität seit 2003

Staatsangehörigkeit	Anzahl					vH				
	2003	2004	2005	2006	**2007**	2003	2004	2005	2006	**2007**
Staaten der EU	3 198	3 976	4 009	4 048	**4 185**	19,3	23,7	23,6	23,7	**24,3**
dar. "alte" EU-Staaten:	3 198	3 197	3 157	3 085	**3 006**	19,3	19,1	18,6	18,0	**17,5**
Belgien	35	31	30	34	**29**	0,2	0,2	0,2	0,2	**0,2**
Dänemark	16	13	13	9	**10**	0,1	0,1	0,1	0,1	**0,1**
Finnland	14	11	12	11	**8**	0,1	0,1	0,1	0,1	**0,0**
Frankreich	152	152	144	149	**138**	0,9	0,9	0,8	0,9	**0,8**
Griechenland	366	375	369	341	**323**	2,2	2,2	2,2	2,0	**1,9**
Großbritannien und Nordirland	183	178	182	180	**167**	1,1	1,1	1,1	1,1	**1,0**
Irland	19	20	16	15	**12**	0,1	0,1	0,1	0,1	**0,1**
Italien	1 072	1 042	1 042	1 033	**1 023**	6,5	6,2	6,1	6,0	**5,9**
Luxemburg	8	7	6	6	**6**	0,05	0,04	0,04	0,04	**0,03**
Niederlande	499	501	490	463	**450**	3,0	3,0	2,9	2,7	**2,6**
Österreich	232	257	255	257	**248**	1,4	1,5	1,5	1,5	**1,4**
Portugal	362	360	350	340	**347**	2,2	2,1	2,1	2,0	**2,0**
Schweden	20	24	23	24	**24**	0,1	0,1	0,1	0,1	**0,1**
Spanien	220	226	225	223	**221**	1,3	1,3	1,3	1,3	**1,3**
dar. "neue" EU-Staaten: [1]	x	779	852	963	**1 179**	x	4,6	5,0	5,6	**6,8**
Bulgarien [6]	x	x	x	x	**49**	x	x	x	x	**0,28**
Estland	x	8	8	8	**9**	x	0,05	0,05	0,05	**0,05**
Lettland	x	12	11	10	**10**	x	0,1	0,1	0,1	**0,1**
Litauen	x	42	36	38	**35**	x	0,3	0,2	0,2	**0,2**
Malta	x	9	9	13	**9**	x	0,1	0,1	0,1	**0,1**
Polen	x	561	656	744	**846**	x	3,3	3,9	4,3	**4,9**
Rumänien [6]	x	x	x	x	**87**	x	x	x	x	**0,51**
Slowakische Republik	x	25	18	17	**15**	x	0,1	0,1	0,1	**0,1**
Slowenien	x	28	25	25	**21**	x	0,2	0,1	0,1	**0,1**
Tschechische Republik	x	44	36	45	**46**	x	0,3	0,2	0,3	**0,3**
Tschechoslowakei [2]	x	14	12	12	**10**	x	0,1	0,1	0,1	**0,1**
Ungarn	x	34	38	48	**40**	x	0,2	0,2	0,3	**0,2**
Zypern	x	2	3	3	**2**	x	0,01	0,02	0,02	**0,01**
sonst. europäische Staaten	10 418	9 754	9 713	9 635	**9 434**	62,8	58,1	57,3	56,3	**54,8**
dar. Türkei	5 569	5 522	5 536	5 524	**5 411**	33,6	32,9	32,7	32,3	**31,4**
ehem. Jugoslawien [3]	2 853	2 842	2 795	2 747	**2 810**	17,2	16,9	16,5	16,1	**16,3**
ehemalige UdSSR [4 5]	1 338	1 356	1 385	1 361	**1 306**	8,1	8,1	8,2	8,0	**7,6**
Polen	527	x	x	x	**x**	3,2	x	x	x	**x**
Afrikanische Staaten	925	977	1 038	1 111	**1 182**	5,6	5,8	6,1	6,5	**6,9**
dar. Marokko	316	353	347	332	**314**	1,9	2,1	2,0	1,9	**1,8**
Amerikanische Staaten	270	269	250	261	**292**	1,6	1,6	1,5	1,5	**1,7**
dar. USA	78	74	69	78	**79**	0,5	0,4	0,4	0,5	**0,5**
Asiatische Staaten	1 586	1 627	1 785	1 912	**1 999**	9,6	9,7	10,5	11,2	**11,6**
dar. Sri Lanka	405	388	374	351	**320**	2,4	2,3	2,2	2,1	**1,9**
Australien und Neuseeland	20	18	18	23	**28**	0,1	0,1	0,1	0,1	**0,2**
Staatenlos und ungeklärt	172	157	139	117	**104**	1,0	0,9	0,8	0,7	**0,6**
Insgesamt	16 589	16 778	16 952	17 107	**17 224**	100	100	100	100	**100**

1) Beitritt zur EU am 01.05.2004 2) Einwohner, die vor 1993 aus der ehem. Tschechoslowakei zugezogen sind
3) Seit 2004: Bosnien-Herzegowina, Kroatien, Makedonien, Serbien und Montenegro - **ohne** Slowenien (s. oben)
4) Seit 2004: **ohne** Estland, Lettland, Litauen (s. oben) 5) Darunter aus asiatischen Staaten: Dez. 2007: 207
6) Beitritt zur EU am 01.01.2007

2.1.20 Ausländer nach ihrer Nationalität in den Stadtteilen am 31.12.2007

Stadtteil 1 • Altstadt I

Nationalität	abs.	vH
1. Türkei	**517**	**19,44**
2. Serbien und Montenegro	**241**	**9,06**
3. Bosnien-Herzegowina	**155**	**5,83**
4. Kroatien	150	5,64
5. Italien	141	5,30
6. Russische Föderation	125	4,70
7. Polen	100	3,76
8. Ukraine	84	3,16
9. Sri Lanka	78	2,93
10. Volksrepublik China	72	2,71
Zusammen	1.663	62,54
Sonstige	996	37,46
Insgesamt	**2.659**	100

Stadtteil 2 • Altstadt II

Nationalität	abs.	vH
1. Türkei	**1.610**	**38,30**
2. Serbien und Montenegro	**417**	**9,92**
3. Italien	**330**	**7,85**
4. Polen	174	4,14
5. Bosnien-Herzegowina	171	4,07
6. Marokko	121	2,88
7. Kroatien	103	2,45
8. Sri Lanka	97	2,31
8. Ukraine	92	2,19
10. Ghana	81	1,93
Zusammen	3.196	76,02
Sonstige	1.008	23,98
Insgesamt	**4.204**	100

Stadtteil 3 • Styrum

Nationalität	abs.	vH
1. Türkei	**1.424**	**52,30**
2. Serbien und Montenegro	**257**	**9,44**
3. Polen	**118**	**4,33**
4. Italien	86	3,16
5. Bosnien-Herzegowina	69	2,53
6. Griechenland	61	2,24
7. Kroatien	59	2,17
8. Niederlande	57	2,09
9. Russische Föderation	50	1,84
10. Marokko	45	1,65
Zusammen	2.226	81,75
Sonstige	497	18,25
Insgesamt	**2.723**	100

Stadtteil 4 • Dümpten

Nationalität	abs.	vH
1. Türkei	**710**	**39,71**
2. Italien	**100**	**5,59**
3. Bosnien-Herzegowina	**98**	**5,48**
4. Serbien und Montenegro	96	5,37
5. Polen	84	4,70
6. Ukraine	60	3,36
7. Ghana	45	2,52
8. Marokko	44	2,46
8. Niederlande	43	2,40
10. Portugal	38	2,13
Zusammen	1.318	73,71
Sonstige	470	26,29
Insgesamt	**1.788**	100

Stadtteil 5 • Heißen

Nationalität	abs.	vH
1. Türkei	**301**	**23,30**
2. Polen	**107**	**8,28**
3. Italien	**79**	**6,11**
4. Ukraine	67	5,19
5. Serbien und Montenegro	60	4,64
6. Russische Föderation	59	4,57
7. Kroatien	53	4,10
8. Bosnien-Herzegowina	43	3,33
9. Kasachstan	35	2,71
10. Niederlande	33	2,55
10. Österreich	33	2,55
Zusammen	870	67,34
Sonstige	422	32,66
Insgesamt	**1.292**	100

Stadtteil 6 • Menden-Holthausen

Nationalität	abs.	vH
1. Afghanistan	**105**	**16,51**
2. Italien	**46**	**7,23**
2. Türkei	**46**	**7,23**
4. Polen	39	6,13
5. Niederlande	36	5,66
6. Großbritannien u.Nordirland	22	3,46
7. Sri Lanka	20	3,14
8. Kroatien	19	2,99
8. Portugal	19	2,99
10. Frankreich	18	2,83
10. Österreich	18	2,83
Zusammen	388	61,01
Sonstige	248	38,99
Insgesamt	**636**	100

2.1.20 Ausländer nach ihrer Nationalität in den Stadtteilen am 31.12.2007

Stadtteil 7 • Saarn		
Nationalität	abs.	vH
1. Türkei	**272**	**23,09**
2. Italien	**94**	**7,98**
3. Polen	**90**	**7,64**
4. Niederlande	74	6,28
5. Serbien und Montenegro	55	4,67
6. Russische Föderation	54	4,58
7. Ukraine	48	4,07
8. Österreich	39	3,31
9. Portugal	27	2,29
10. Großbritannien u.Nordirland	26	2,21
Zusammen	779	66,13
Sonstige	399	33,87
Insgesamt	**1.178**	100

Stadtteil 8 • Broich		
Nationalität	abs.	vH
1. Türkei	**209**	**19,81**
2. Serbien und Montenegro	**81**	**7,68**
3. Kroatien	**79**	**7,49**
4. Italien	78	7,39
5. Polen	49	4,64
6. Bosnien-Herzegowina	46	4,36
7. Niederlande	45	4,27
8. Portugal	39	3,70
9. Russische Föderation	36	3,41
10. Spanien	32	3,03
Zusammen	694	65,78
Sonstige	361	34,22
Insgesamt	**1.055**	100

Stadtteil 9 • Speldorf		
Nationalität	abs.	vH
1. Türkei	**322**	**19,06**
2. Serbien und Montenegro	**173**	**10,24**
3. Volksrepublik China	**118**	**6,99**
4. Polen	85	5,03
5. Italien	69	4,09
6. Kroatien	65	3,85
7. Niederlande	51	3,02
8. Portugal	49	2,90
9. Spanien	43	2,55
10. Griechenland	39	2,31
Zusammen	1.014	60,04
Sonstige	675	39,96
Insgesamt	**1.689**	100

Mülheim an der Ruhr insgesamt		
Nationalität	abs.	vH
1. Türkei	**5.411**	**31,42**
2. Serbien und Montenegro	**1.395**	**8,10**
3. Italien	**1.023**	**5,94**
4. Polen	846	4,91
5. Bosnien-Herzegowina	639	3,71
6. Kroatien	583	3,38
7. Russische Föderation	483	2,80
8. Niederlande	450	2,61
9. Ukraine	444	2,58
10. Portugal	347	2,01
Zusammen	11.621	67,47
Sonstige	5.603	32,53
Insgesamt	**17.224**	100

Anmerkung:

Seit Juni 2006 sind Serbien und Montenegro zwei unabhängige Staaten.
Die Einwohner, die vor Juni 2006 aus diesen Staaten zugezogen sind, werden weiterhin unter der Staatsbezeichnung "Serbien und Montenegro" im Einwohnermelderegister geführt.

In diesen Tabellen sind unter "Serbien und Montenegro" alle Einwohner aus beiden Staaten zusammengefaßt!

2.1.21 Bevölkerung mit Migrationshintergrund in den Stadtteilen am 31.12.2007

Stadtteil	Deutsche ohne zweite Staatsangehörigkeit				Deutsche mit zweiter, nichtdeutscher Staatsangehörigkeit				Ausländer				Gesamtbevölkerung			darunter Bevölkerung mit Migrationshintergrund [1]			
	männlich	weiblich	zusammen		männlich	weiblich	zusammen		männlich	weiblich	zusammen		männlich	weiblich	zusammen	männlich	weiblich	zusammen	
			abs.	vH			abs.	vH			abs.	vH						abs.	vH
Altstadt I	7 215	8 709	**15 924**	*80,66*	558	600	**1 158**	*5,87*	1 351	1 308	**2 659**	*13,47*	9 124	10 617	**19 741**	1 909	1 908	**3 817**	*19,34*
Altstadt II	8 971	9 828	**18 799**	*76,05*	873	842	**1 715**	*6,94*	2 132	2 072	**4 204**	*17,01*	11 976	12 742	**24 718**	3 005	2 914	**5 919**	*23,95*
Styrum	5 703	6 039	**11 742**	*75,25*	583	557	**1 140**	*7,31*	1 449	1 274	**2 723**	*17,45*	7 735	7 870	**15 605**	2 032	1 831	**3 863**	*24,75*
Dümpten	7 524	8 557	**16 081**	*84,50*	580	582	**1 162**	*6,11*	904	884	**1 788**	*9,40*	9 008	10 023	**19 031**	1 484	1 466	**2 950**	*15,50*
Heißen	8 996	9 786	**18 782**	*87,21*	734	729	**1 463**	*6,79*	642	650	**1 292**	*6,00*	10 372	11 165	**21 537**	1 376	1 379	**2 755**	*12,79*
Menden-Holth.	5 973	6 824	**12 797**	*92,88*	171	174	**345**	*2,50*	312	324	**636**	*4,62*	6 456	7 322	**13 778**	483	498	**981**	*7,12*
Saarn	10 345	11 255	**21 600**	*90,46*	523	577	**1 100**	*4,61*	541	637	**1 178**	*4,93*	11 409	12 469	**23 878**	1 064	1 214	**2 278**	*9,54*
Broich	5 778	6 460	**12 238**	*87,78*	318	330	**648**	*4,65*	517	538	**1 055**	*7,57*	6 613	7 328	**13 941**	835	868	**1 703**	*12,22*
Speldorf	7 391	8 337	**15 728**	*86,50*	380	386	**766**	*4,21*	889	800	**1 689**	*9,29*	8 660	9 523	**18 183**	1 269	1 186	**2 455**	*13,50*
Mülheim	67 896	75 795	**143 691**	*84,32*	4 720	4 777	**9 497**	*5,57*	8 737	8 487	**17 224**	*10,11*	81 353	89 059	**170 412**	13 457	13 264	**26 721**	*15,68*

1) Ausländer sowie Deutsche mit zweiter, nichtdeutscher Staatsangehörigkeit

2.1.22 Bevölkerung mit Migrationshintergrund nach Altersgruppen am 31.12.2007

Alter von ... bis unter ... Jahren	Deutsche ohne zweite Staatsangehörigkeit				Deutsche mit zweiter, nichtdeutscher Staatsangehörigkeit				Ausländer				Gesamtbevölkerung			darunter Bevölkerung mit Migrationshintergrund [1]			
	männlich	weiblich	zusammen		männlich	weiblich	zusammen		männlich	weiblich	zusammen		männlich	weiblich	zusammen	männlich	weiblich	zusammen	
			abs.	vH			abs.	vH			abs.	vH						abs.	vH
0 - 3	1 113	1 101	**2 214**	*61,18*	598	570	**1 168**	*32,27*	136	101	**237**	*6,55*	1 847	1 772	**3 619**	734	671	**1 405**	*38,82*
3 - 6	1 709	1 595	**3 304**	*79,69*	302	264	**566**	*13,65*	141	135	**276**	*6,66*	2 152	1 994	**4 146**	443	399	**842**	*20,31*
6 - 10	2 403	2 260	**4 663**	*80,40*	247	240	**487**	*8,40*	345	305	**650**	*11,21*	2 995	2 805	**5 800**	592	545	**1 137**	*19,60*
10 - 16	4 020	3 971	**7 991**	*81,51*	309	296	**605**	*6,17*	644	564	**1 208**	*12,32*	4 973	4 831	**9 804**	953	860	**1 813**	*18,49*
16 - 18	1 505	1 402	**2 907**	*81,09*	125	108	**233**	*6,50*	229	216	**445**	*12,41*	1 859	1 726	**3 585**	354	324	**678**	*18,91*
18 - 21	2 128	2 013	**4 141**	*79,50*	187	190	**377**	*7,24*	322	369	**691**	*13,27*	2 637	2 572	**5 209**	509	559	**1 068**	*20,50*
21 - 35	8 463	8 789	**17 252**	*71,69*	978	886	**1 864**	*7,75*	2 483	2 467	**4 950**	*20,57*	11 924	12 142	**24 066**	3 461	3 353	**6 814**	*28,31*
35 - 45	11 062	11 312	**22 374**	*82,76*	637	618	**1 255**	*4,64*	1 723	1 683	**3 406**	*12,60*	13 422	13 613	**27 035**	2 360	2 301	**4 661**	*17,24*
45 - 60	16 033	16 404	**32 437**	*86,79*	870	939	**1 809**	*4,84*	1 512	1 617	**3 129**	*8,37*	18 415	18 960	**37 375**	2 382	2 556	**4 938**	*13,21*
60 - 65	4 079	4 611	**8 690**	*89,00*	133	155	**288**	*2,95*	400	386	**786**	*8,05*	4 612	5 152	**9 764**	533	541	**1 074**	*11,00*
65 und älter	15 381	22 337	**37 718**	*94,27*	334	511	**845**	*2,11*	802	644	**1 446**	*3,61*	16 517	23 492	**40 009**	1 136	1 155	**2 291**	*5,73*
Insgesamt	67 896	75 795	**143 691**	*84,32*	4 720	4 777	**9 497**	*5,57*	8 737	8 487	**17 224**	*10,11*	81 353	89 059	**170 412**	13 457	13 264	**26 721**	*15,68*

1) Ausländer sowie Deutsche mit zweiter, nichtdeutscher Staatsangehörigkeit

2.1.23 Deutsche mit zweiter Staatsangehörigkeit nach dieser zweiten Staatsangehörigkeit am 31.12.2007

Nationalität	abs.	vH
1. Polen	**3.727**	**39,24**
2. Türkei	**1.162**	**12,24**
3. Kasachstan	**656**	**6,91**
4. Russische Föderation	580	6,11
5. Serbien und Montenegro	503	5,30
6. Marokko	269	2,83
7. Ukraine	223	2,35
8. Italien	190	2,00
9. Rumänien	164	1,73
10. Sri Lanka	134	1,41
Sonstige	**1.889**	**19,89**
darunter:		
11. Iran	125	1,32
12. Niederlande	120	1,26
13. Libanon	110	1,16
14. Sowjetunion	100	1,05
15. Bosnien-Herzegowina	77	0,81
16. Tunesien	75	0,79
17. Ghana	74	0,78
18. Kroatien	70	0,74
19. Österreich	67	0,71
20. Frankreich	66	0,69
21. Griechenland	61	0,64
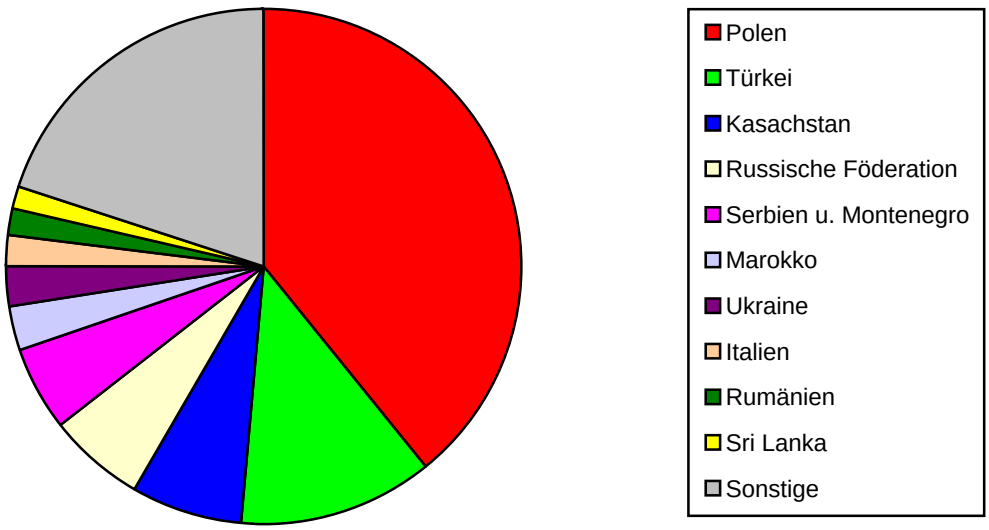
Nationalität	abs.	vH
22. ehem. Tschechoslowakei	52	0,55
23. Großbritannien u. Nordirland	47	0,49
24. Spanien	42	0,44
25. Moldau	41	0,43
26. Brasilien	40	0,42
27. Kirgistan	37	0,39
28. Afghanistan	36	0,38
29. Nigeria	35	0,37
29. Makedonien	35	0,37
29. Portugal	35	0,37
32. Vereinigte Staaten v. Amerika	34	0,36
33. Syrien	29	0,31
34. Pakistan	28	0,29
35. Irak	27	0,28
36. Weißrussland	26	0,27
37. Ägypten	25	0,26
38. Usbekistan	22	0,23
38. Ungarn	22	0,23
40. Kamerun	21	0,22
41. Litauen	19	0,20
42. Belgien	16	0,17
42. Schweiz	16	0,17
44. Argentinien	14	0,15
Insgesamt	**9.497**	100